




Anna Tobolska, Justyna Weltrowska, Emilia Bogacka

Uniwersytet im. Adama Mickiewicza w Poznaniu
Wydział Geografii Społeczno-Ekonomicznej i Gospodarki Przestrzennej
Zakład Geografii Społecznej
juli@amu.edu.pl, justwelt@amu.edu.pl, ebogacka@amu.edu.pl
AT  <https://orcid.org/0000-0002-7410-4465>
JW  <https://orcid.org/0000-0001-8100-2531>
EB  <https://orcid.org/0000-0001-8735-0430>

Prof. UAM dr hab. Roman Matykowski – o Jubileacie

Prof. Roman Matykowski urodził się w niełatwych czasach powojennych, 12 marca 1950 r. w Poznaniu. Od ponad pół wieku związany jest z Uniwersytetem im. Adama Mickiewicza w Poznaniu, gdzie w 1974 r. ukończył studia na kierunku geografia ze specjalnością geografia ekonomiczna na Wydziale Biologii i Nauk o Ziemi. Pracę magisterską pt. „Struktura regionalno-administracyjna powiatu Krotoszyn na podstawie powiązań usługowych” napisał pod kierunkiem prof. dr. hab. Zbyszko Chojnickiego. W tym samym roku zdał egzamin na studia doktoranckie w Instytucie Geografii PAN w Warszawie, jednak ze względu na nieregulowany stosunek do służby wojskowej nie został przyjęty. Rozpoczął więc pracę jako nauczyciel w Liceum Ekonomicznym w Złocieńcu, a w 1975 r. odbył roczną służbę wojskową w Szkole Oficerów Rezerwy przy Wyższej Szkole Oficerskiej Wojsk Artylerii i Rakietowych w Toruniu oraz w jednostce Pomorskiego Okręgu Wojskowego. Następnie w 1976 r. krótko pracował jako meteorolog w Instytucie Meteorologii i Gospodarki Wodnej w Poznaniu. Od roku 1977 związał swoją karierę zawodową z ówczesnym Zakładem Geografii Ekonomicznej Instytutu Geografii UAM, w którym przez pierwsze dwa lata zatrudniony był jako pracownik inżynierjno-techniczny, a następnie na stanowisku starszego asystenta. W tym początkowym okresie pracy naukowej zainteresowania badawcze prof. Matykowskiego skoncentrowały się na koncepcjach dotyczących struktury przestrzennej miast w ujęciu behawioralnym, w tym postrzegania miasta przez mieszkańców i ich zachowań w przestrzeni miejskiej, szczególnie analizowanych w kontekście układów miejsc docelowych cyklicznych podróży wewnątrzmijskich, osadzonych w koncepcji ekologii społecznej. W lipcu 1987 r. obronił doktorat pt. „Struktura przestrzenna Gniezna i przemieszczenia jego mieszkańców”, którego promotorem był również prof. dr hab. Zbyszko Chojnicki. Pracę tę opublikowano, choć

w nieco skróconej i zmodyfikowanej wersji, ale pod tym samym tytułem i do dziś stanowi ona źródło uporządkowanej wiedzy dla kolejnych pokoleń geografów. Zainteresowania badawcze prof. Romana Matykowskiego, które rozwijały się w latach 80-tych XX w., były jednak o wiele szersze, a do najcenniejszych dzieł z tamtego okresu należy zaliczyć serię artykułów dotyczących metod analizy przestrzennej, w tym miar centrograficznych, miar kształtu i metody najmniejszych kwadratów, a także prace poświęcone geografii usług. Z tego czasu pochodzi również wiele prac współautorskich, m.in. o lokalizacji i rozmieszczeniu przedsiębiorstw polonijno-zagranicznych w Polsce – artykuł napisany wraz z prof. Tadeuszem Strykiewiczem (wówczas doktorem) i dr Barbarą Manikowską, czy też o różnicowaniu przestrzennym Kościoła rzymskokatolickiego w Polsce – artykuł wówczas nowatorski z zakresu geografii religii, napisany wspólnie z dr Barbarą Manikowską. Pod koniec lat 80. XX w. ujawniły się nowe zainteresowania badawcze prof. Matykowskiego i pierwsze publikacje z zakresu geografii sportu (1987: „Rozmieszczenie ośrodków piłki nożnej w Polsce”) i z geografii wyborczej na temat różnicowania regionalnego uczestnictwa w referendum z dnia 29 listopada 1987 r., dotyczącego m.in. wprowadzenia tzw. drugiego etapu reformy gospodarczej (artykuł współautorski z prof. Henrykiem Rogackim). W latach 1981–1987, tj. przed uzyskaniem stopnia doktora, opublikował 27 artykułów i notatek naukowych, w tym m.in. w „Przeglądzie Geograficznym” i w „Czasopiśmie Geograficznym”. W tym okresie brał też udział w kilku konferencjach naukowych w Polsce, m.in. w Ogólnopolskiej Konferencji Geograficznej w Rydzynie w 1983 r. czy w Zjeździe Polskiego Towarzystwa Geograficznego w Lublinie w 1984 r.

W latach 90. XX w. tematyka prac badawczych prof. Matykowskiego jeszcze bardziej poszerzyła się, choć najwięcej opracowań ukazało się na temat geografii elektoralfnej (24), poza tym publikacje dotyczyły m.in. problematyki regionalizmu i regionu, pogranicza i miast podzielonych, różnych zagadnień z geografii społecznej (np. o warunkach życia w miejskich osiedlach substandardowych czy o mniejszościach narodowych w Polsce), a także przemian społeczno-gospodarczych w okresie transformacji. Po uzyskaniu stopnia doktora, do 2002 r. (tj. roku zmiany stanowiska pracy na starszego wykładowcę) opublikował 79 artykułów i komunikatów naukowych, w tym w prestiżowych czasopismach zagranicznych, m.in. „Erdkunde”, „L'Information Géographique”. Brał wówczas również udział w kilku konferencjach międzynarodowych oraz wielu krajowych. Do najważniejszych należały: konferencja Komisji Przemian Przemysłowych Międzynarodowej Unii Geograficznej (MUG) w Rabce w 1987 r. i w Eppenheim (Niemcy) w 1989 r., konferencja Komisji Administracji Publicznej i Mapy Politycznej Świata MUG w Montpellier (Francja) w 1993 r. i w Hrubej Skale (Republika Czeska) w 1994 r., konferencja grupy Studiów nad Kulturowym Podejściem w Geografii MUG w Paryżu w 1997 r. oraz Kongres MUG w Hadze (Niderlandy) w 1996 r. Z konferencji polskich najważniejsza była Ogólnopolska Konferencja Metodologiczna „Geografia polska na progu trzeciego tysiąclecia” w Zakopanem w 1998 r.

Interesującym wątkiem w działalności naukowej prof. Romana Matykowskiego był Jego udział w latach 1988–1992 w pracach nieformalnej Polskiej Grupy Geografów Społecznych, której był jednym z inicjatorów. W spotkaniach tej



Prof. UAM dr hab. Roman Matykowski

grupy dyskusyjnej uczestniczyło zazwyczaj kilku geografów, głównie reprezentujących nurt badań społecznych w geografii, m.in. Iwona Sagan z Uniwersytetu Gdańskiego, Grażyna Praweńska-Skrzypek i Bolesław Domański z Uniwersytetu Jagiellońskiego, Hanna Libura z Uniwersytetu Warszawskiego, Zbigniew Rykiel z IGIPZ PAN w Warszawie, Ewa Małuszyńska i Waldemar Budner z Akademii Ekonomicznej w Poznaniu oraz Anna Tobolska i Ewa Klebba z UAM – dziś niemal wszyscy wymienieni zajmują już stanowiska profesorów. W wyniku prowadzonych debat wzrosło zainteresowanie Profesora problematyką społeczno-geograficzną, a zwłaszcza dotyczącą regionalizmu i świadomości regionalnej. Owocem były publikacje – notatki naukowe, artykuły, dotyczące regionalizmu w Polsce (6). Ponadto wraz z G. Praweńską-Skrzypek wystąpił na konferencji Międzynarodowej Unii Geograficznej w Paryżu w grudniu 1997 r. z referatem dotyczącym przejawów regionalizmu w Polsce („Dimensions socio-culturelles de la conscience régionale en Pologne”), a następnie na Zjeździe Socjologów Polskich w Rzeszowie w 2000 r.

W październiku 2002 r. prof. Roman Matykowski przeszedł na stanowisko starszego wykładowcy, a w roku akademickim 2003/2004 przebywał na rocznym urlopie dla poratowania zdrowia. Pomimo formalnej zmiany, w kolejnych latach nie zaprzestał prowadzenia badań naukowych. Różnorodność podejmowanych zagadnień i liczba publikacji jest imponująca. W tym czasie powstały liczne prace z zakresu geografii wyborczej, np. współautorski artykuł z Katarzyną Kulczyńską o wyborach prezydenta RP w 2010 r. i znaczeniu elektoratu dużych i średnich miast (2010) czy artykuł o znaczeniu elektoratu dużych i średnich miast w wyborach parlamentarnych z 2007 r. (2010). Drugą grupę stanowiły liczne prace naukowe, które dotyczyły zagadnień polityczno-geograficznych, np. artykuł na temat trwałości i zmienności granic w Europie (2008) czy współautorski artykuł z Tadeuszem Siwką i Katarzyną Kulczyńską o Cieszynie i Cieszynie Śląskim w kontekście przemian politycznych na pograniczu Olzy w XX w. (2009). Kolejnym kontynuowanym nurtem była problematyka badań nad regionalizmem i świadomością regionalną mieszkańców. Pokłosiem tego są liczne autorskie artykuły w monografiach: o teoretycznych podstawach geograficznych badań nad regionalizmem (2003), świadomości regionalnej mieszkańców w kontekście społeczno-geograficznym i kulturowym (2004), regionach i regionalizmie w Polsce (2006). W 2007 r. współredagował z etnologiem Jackiem Schmidtem (Uniwersytet im. Adama Mickiewicza w Poznaniu) książkę pt. „Granica symboliczna i jej pogranicza w czasach najnowszych”, w której znalazły się również autorskie i współautorskie artykuły.

Podejmowane prace obejmowały też problematykę ekonomiczno-geograficzną, a w szczególności geografie przemysłu. W tym zakresie powstały liczne opracowania, których współautorką była Anna Tobolska, np. o nowych inwestycjach przemysłowych i mieszkaniowych w gminie Tarnowo Podgórne (w strefie podmiejskiej Poznania) z 2005 r., o działalności przemysłowej w warunkach wzrastającej internacjonalizacji i globalizacji na przykładzie wybranych produktów z 2006 r. czy dotyczący funkcjonowania wybranych zakładów przemysłowych XXI w. ze szczególnym uwzględnieniem analizy dojazdów do pracy z 2009 r. Z kolei zainteresowanie

geografią miast znalazło wyraz w publikacjach współautorskich z Barbarą Konecką-Szydłowską (odnoszących się do procesów urbanizacji w Wielkopolsce oraz w strefie podmiejskiej Poznania, 2005), a geografią usług z Katarzyną Kulczyńską (o dylematach badawczych studiów nad funkcjonowaniem systemu handlowego we współczesnej przestrzeni miejskiej, 2010).

W tym czasie obszar zainteresowań prof. Romana Matykowskiego rozszerzył się o geografie kultury. Powstały artykuły na temat kręgów kulturowych, geografii muzyki, szaty informacyjnej miasta czy obiektów kultury chrześcijańskiej. Ponadto powrócił do swoich zainteresowań z okresu przed obroną pracy doktorskiej, czyli do geografii religii. Dzięki odnowieniu współpracy z Elżbietą Bilską-Wodecką z Uniwersytetu Jagiellońskiego powstały m.in. artykuły dotyczące geografii religii w edukacji szkolnej (2006), zróżnicowania regionalnego Kościoła rzymskokatolickiego w Polsce i źródeł danych statystycznych do badań regionalnych w geografii religii na przykładzie krajów UE (obydwa w 2007) czy struktury wyznaniowej województwa podlaskiego (2008).

W 2011 r. Profesor uzyskał tytuł doktora habilitowanego w trybie uznania zgromadzonego dorobku naukowego. Po awansie kontynuował prace badawcze, m.in. z zakresu geografii wyborczej powstały artykuły współautorskie z Elżbietą Bilską-Wodecką o wpływie społecznych i religijnych czynników na wybory do Sejmu w latach 2001–2007 (2015), z Katarzyną Kulczyńską na temat wyborów do Sejmu w 2015 r. ze szczególnym zwróceniem uwagi na odmienności przestrzenne w kontekście subregionalnym i lokalnym (2016) i wyborów prezydenta RP w 2010 r. w małych miastach i ich zapleczu wiejskim (2016) oraz z Kamilą Zmudzińską o wyborach do Parlamentu Europejskiego w 2019 r. i ich zróżnicowaniu przestrzennym w województwie wielkopolskim (2019). Powstały również autorskie artykuły, jeden odnoszący się do mniejszości narodowych w wyborach (2018), a drugi teoretyczny dotyczący koncepcji i metod w polskich badaniach przestrzenno-elektoralnych (2018). Z kolei pokłosem prac w Polsko-Czeskim Zespole ds. Podręczników Szkolnych były trzy artykuły, jeden autorski na temat obrazu II Rzeczypospolitej w ówczesnych podręcznikach do geografii (2020) oraz dwa współautorskie z Tadeuszem Siwkiem, o ideologicznie zabarwionych elementach polskich i czeskich podręczników do geografii okresu komunistycznego (2016) oraz o przejawach współpracy ośrodków geograficznych w Poznaniu i Brnie (2018). Pojawiły się i nowe publikacje w zakresie geografii regionalnej (o regionach i regionalizmie w Polsce, opublikowany w zagranicznej monografii, 2013), geografii ludności (o polskich migrantach ekonomicznych w Irlandii, 2012, o rozmieszczeniu obcokrajowców pochodzenia polskiego i tureckiego w Berlinie, 2015), geografii miast (o strukturze przestrzennej miasta granicznego), geografii muzyki i dźwięku (2018). Wyróżnić można również publikacje w nowych dla Profesora nurtach geografii społecznej: geografii edukacji (2015) i geografii medycznej (2017) – wszystkie zrealizowane zostały ze studentami i magistrantami z kierunku geografia.

Równie istotną częścią aktywności naukowej prof. Romana Matykowskiego w tym okresie był udział w konferencjach, zarówno krajowych, jak i międzynarodowych. Wśród nich warto wspomnieć o: 32. Międzynarodowym Kongresie

Geograficznym w Kolonii (Niemcy) w 2012 r., Kongresie Regionalnym Międzynarodowej Unii Geograficznej w Krakowie w 2014 r., 10. Czesko-Polsko-Słowackim Seminarium w Litomyślu (Czechy) w 2015 r. W tym samym roku Profesor wziął udział w interdyscyplinarnym sympozjum polsko-czeskim w Hradec Králové oraz w konferencji w Pradze, natomiast w 2018 r. w sympozjum międzynarodowym w Lamballe (Francja). Kilkakrotnie brał udział w międzynarodowych konferencjach Man–City–Nature organizowanych przez Uniwersytet Mikołaja Kopernika, a także konferencjach z cyklu „Przekształcenia regionalnych struktur funkcjonalno-przestrzennych” na Uniwersytecie Wrocławskim. Uczestniczył w wielu ogólnopolskich konferencjach pt. „Małe miasta: przestrzeń–gospodarka–społeczeństwo” organizowanych przez Uniwersytet Ekonomiczny w Katowicach i Uniwersytet Łódzki w Uniejowie i w Szczyrku oraz w Konwersatoriach Wiedzy o Mieście organizowanych przez Uniwersytet Łódzki.

W latach 2009–2012 realizował projekt Narodowego Centrum Nauki pt. „Zbiorowości społeczno-przestrzenne i ich związki z terytorium: formy i czynniki regionalizmu w Polsce”.

Na najwyższe laury *Praeceptor Laureatus* (i oddzielny rozdział) zasługuje praca dydaktyczna prof. Romana Matykowskiego. Każdy student i absolwent geografii UAM z pewnością pamięta niezwykle ciekawe i barwne wykłady Profesora, zwłaszcza z geografii politycznej, geografii ekonomicznej świata czy dotyczące geograficznych aspektów globalizacji. Wyróżnikiem tych zajęć były zawsze starannie przygotowane prezentacje multimedialne (a do początku 1. dekady XXI w. po prostu foliogramy, odręcznie i z pietyzmem wykonywane przez Profesora), okraszone oryginalnymi wątkami uzupełniającymi i ciekawymi zdjęciami, najczęściej z własnej kolekcji. Z niezwykłym zaangażowaniem organizował też ćwiczenia terenowe, które dostarczały oprócz wrażeń i przygód przede wszystkim solidną wiedzę geograficzną – najczęściej odwiedzał ze studentami miasta transgraniczne: Cieszyn, Słubice, Zgorzelec, a ćwiczenia regionalne planował najchętniej w Beskidach. Praca dydaktyczna pochłaniała chyba jednak większość czasu prof. Romana Matykowskiego – Jego obciążenia dydaktyczne tylko w dwóch latach, tj. 1998/99 i 1999/2000, były nieco mniejsze niż 300 godzin rocznie, z reguły zaś oscylowały wokół 400, a nawet wielokrotnie przekraczały 500 godzin. Prof. Roman Matykowski prowadził następujące zajęcia dydaktyczne:

- wykłady na Wydziale Nauk Geograficznych i Geologicznych z następujących przedmiotów: geografia polityczna, geografia ekonomiczna świata, regionalna geografia ekonomiczna świata, geografia społeczna, geografia osadnictwa, metody badań geografii społeczno-ekonomicznej, globalne problemy geografii społecznej, globalne problemy geografii ekonomicznej, geografia ekonomiczna, geografia Europy, modele zachowań przestrzennych, współczesne problemy geografii społecznej i ekonomicznej, społeczno-kulturowy wymiar globalizacji;
- wykłady monograficzne na Wydziale Nauk Geograficznych i Geologicznych: geograficzne aspekty procesów globalizacji (wspólnie z dr A. Tobolską), struktury przestrzenne miast, geografia regionalna Karaibów, społeczne i przestrzenne aspekty funkcjonowania sportu;

- wykłady na studiach podyplomowych: obszary napięć politycznych na świecie, współczesne przemiany polityczne, współczesne tendencje i prądy w geografii społeczno-ekonomicznej, funkcjonowanie i metody badań systemu społeczno-ekonomicznego, historia i metodologia geografii;
- seminarium magisterskie i seminarium licencjackie na kierunku gospodarka przestrzenna i geografia, specjalność geografia społeczno-ekonomiczna oraz geoanaliza społeczno-ekonomiczna; był promotorem 62 prac magisterskich oraz 3 prac licencjackich;
- ćwiczenia na Wydziale Nauk Geograficznych i Geologicznych: metody analizy przestrzennej, geografia społeczno-ekonomiczna, geografia ekonomiczna Polski, geografia regionalna, metody badań terenowych, metodyka pracy naukowej, proseminarium, pracownia magisterska, ćwiczenia terenowe specjalistyczne i regionalne, w tym zagraniczne do Bretanii;
- zajęcia na innych wydziałach: (1) na Wydziale Prawa i Administracji UAM na kierunku europeistyka wykład: geografia Europy z uwzględnieniem problemów ekologicznych (1993–1998 wspólnie z prof. dr. hab. T. Strykiewiczem, do 2007 r. samodzielnie), (2) w Studium Nauk Politycznych UAM na kierunku politologia: konwersatorium z geografii politycznej świata; (3) na Wydziale Historii UAM na kierunku etnologia wykłady: geografia ludności świata, geografia polityczna i ekonomiczna świata, wybrane problemy geografii społecznej i geografii kultury; na kierunku socjoekonomia: konwersatorium z geografii ekonomicznej;
- zajęcia specjalne dla uzdolnionej młodzieży licealnej oraz tzw. kształcenie otwarte – pracownia przedmiotowa dla szkół ogólnokształcących.

Ponadto prof. Roman Matykowski brał udział w pracach komisji rekrutacyjnych jako egzaminator lub członek komisji – na Wydziale Prawa i Administracji, na Wydziale Nauk Geograficznych i Geologicznych, na Wydziale Historii (na kierunku etnologia). Był inicjatorem powstania specjalności geoanaliza społeczno-ekonomiczna na kierunku geografia. W latach 2012–2016 był członkiem komisji dydaktycznej ds. kierunku geografia, która opracowała fundamentalny dokument dla funkcjonowania kierunku, tj. efekty kształcenia – do dziś stanowią one kanon wiedzy, umiejętności i kompetencji społecznych studentów geografii naszej uczelni.

Charakteryzując sylwetkę naukową prof. Romana Matykowskiego, należy podkreślić, że w dużej części Jego dzieła naukowe były opracowaniami współautorskimi – ta umiejętność współpracy w zespołach badawczych była i jest przez wielu doceniana, a wspólne inicjatywy badawcze z Profesorem były podejmowane nie tylko przez współpracowników z Instytutu, ale również naukowców z innych uczelni, m.in. prof. UEP dr. hab. Waldemara Budnera z ówczesnej Akademii Ekonomicznej w Poznaniu, prof. dr. hab. Mirosławę Czerny i dr. hab. Bogumiłę Lisocką-Jaegermann z Uniwersytetu Warszawskiego, prof. dr. hab. Grażynę Prawelską-Skrzypek i prof. UJ dr. hab. Elżbietę Bilską-Wodecką z Uniwersytetu Jagiellońskiego, dr. Elżbietę Orłowską z Uniwersytetu Wrocławskiego, prof. UAM dr. hab. Jacka Schmidta i prof. dr. hab. Andrzeja Brencza – pracowników Instytutu Etnologii i Antropologii Kulturowej UAM. Prof. Matykowski współpracował

również z naukowcami z uczelni zagranicznych: z prof. Guy Baudellem z Université Rennes 2 oraz z prof. Tadeuszem Siwkiem z Uniwersytetu w Ostrawie, a także z przedstawicielami innych instytucji, m.in. z Ryszardem Szulcem z oddziału Ministerstwa Przekształceń Własnościowych w Poznaniu, z Katją Schaefer z Ministerium für Umwelt w Brandenburgii. Szczególnie należy docenić umiejętność współpracy z najmłodszymi pracownikami Instytutu, których Profesor potrafił inspirować i mobilizować do podejmowania nowych wyzwań badawczych. Niezrządkiem też wylatywał talenty naukowe wśród magistrantów i studentów geografii, a chcąc zaszczerpić w nich bakcyła naukowca, przygotowywał z nimi wspólne artykuły czy referaty konferencyjne. Wśród przykładów można wymienić publikacje z Anną Ceglowską, Alicją Dominik, Magdaleną Durą, Pauliną Gmerek, Małgorzatą Kazimierczak, Iloną Kościelniak, Patrycją Piecuch, Karoliną Polkowską, Martą Siwek, Kamilą Zmudzińską.

Aktywność organizacyjna prof. Romana Matykowskiego dotyczyła głównie członkostwa w różnych gremiach ogólnouniwersyteckich i wydziałowych, np. w latach 1990–1993 był członkiem Senatu UAM, a następnie długoletnim członkiem Rady Wydziału, był też członkiem Wydziałowej Komisji Wyborczej. Profesor był ponadto kierownikiem Zakładu Gospodarki Przestrzennej, a od roku 2020 kierownikiem Zakładu Geografii Społecznej. Należał też (bądź należy nadal) do takich organizacji, jak: Centrum Instytut Wielkopolski, Centrum Badań Migracyjnych UAM, Poznańskie Towarzystwo Przyjaciół Nauk (w latach 90. XX w. był sekretarzem Komisji Geograficzno-Geologicznej), Polskie Towarzystwo Geograficzne (w latach 90. XX w. był przewodniczącym Komisji Rewizyjnej Oddziału Poznańskiego PTG). Z kolei w latach 1987–2004 szczególnie zaangażowany był w organizację Olimpiady Geograficznej – był członkiem Komisji Okręgowej Olimpiady Geograficznej i opiekunem reprezentantów okręgu na szczeblu centralnym olimpiady.

Od 2014 r. prof. Roman Matykowski jest też członkiem Polsko-Czeskiego Zespołu ds. Podręczników Szkolnych, utworzonego przy Polsko-Czeskim Towarzystwie Naukowym. W rekomendacji na członka tego prestiżowego gremium scharakteryzowano Go jako wieloletniego pasjonata spraw czeskich, odwiedzającego Republikę Czeską nie tylko w ramach konferencji naukowych, ale także ze studentami podczas programowych zajęć terenowych, naukowca znanego z licznych kontaktów z różnymi ośrodkami czeskimi i czerpiącego wiedzę o sąsiadach z własnych wypraw podróżniczych. Na spotkaniach Zespołu Profesor prezentował analizy podręczników szkolnych z perspektywy geografii historycznej, geografii politycznej i geopolityki, a owocem tych prac jest kilka publikacji, w tym współautorские z prof. Tadeuszem Siwkiem (zob. rozdział o dorobku publikacyjnym).

W pierwszej połowie lat 90. XX w. prof. Roman Matykowski uzyskał kilka nagród rektorskich: nagrodę III stopnia Rektora UAM w 1990 r., naukową nagrodę zespołową II stopnia Rektora UAM w 1993 r., naukową nagrodę zespołową I stopnia Rektora UAM w 1995 r. oraz nagrodę indywidualną Ministra Edukacji Narodowej w 1991 r. W 1992 r. otrzymał wspólnie z ówczesnym dr. Tomaszem Kaczmarkiem I Nagrodę Prezesa Rady Ministrów za opracowanie projektu reformy terytorialno-administracyjnej Polski. Z kolei w 2017 r. otrzymał nagrodę

zespołową III stopnia Rektora UAM w dowód uznania za pracę dydaktyczną i organizację studiów na nowej specjalności geoanaliza społeczno-ekonomiczna i w tymże roku – prestiżowy medal Komisji Edukacji Narodowej.

W niniejszym opracowaniu starałyśmy się przedstawić w sposób jak najbardziej wyczerpujący sylwetkę prof. Romana Matykowskiego – kreatywnego naukowca, bardzo aktywnego uczestnika życia uniwersyteckiego w różnych jego wymiarach, a także wspaniałego mentora i opiekuna młodych adeptów nauki oraz bardzo lubianego i docenianego wykładowcy. Zdajemy sobie sprawę, że mogły nam umknąć jakieś fakty z życia zawodowego Jubilata, wszakże nie wszystkie informacje są dostępne bądź wydrukowane leżą w archiwach, a zakres Jego aktywności jest tak szeroki, że trudno ustrzec się jakichś nieścisłości. Dlatego jeżeli natrafimy jeszcze na jakieś ważne informacje albo ktoś z Czytelników zauważy istotne braki, to chętnie przygotujemy aneks do tego opracowania, bo w końcu to nie ostatni jubileusz Romana Matykowskiego! Wiwat Jubilacie! Bravo pour ton anniversaire! Povzbuzujte své narozeniny! Поздравляем с днем рождения! Prost auf deinen Geburtstag! Cheer to your birthday! yo si ojo-ibi re! 祝你生日快樂!

Dorobek publikacyjny prof. Romana Matykowskiego

(z wielkim poświęceniem i wytrwałością zredagowała dr Emilia Bogacka)

- Matykowski R.** 1981. Miary centrograficzne i ich zastosowanie w badaniach ekonomiczno-geograficznych. *Przegląd Geograficzny*, 53(3): 493–518.
- Matykowski R.** 1983. Modele zachowań przestrzennych ludności. *Sprawozdania Komisji Geograficzno-Geologicznej PTPN za 1979–1981*, 97–99: 157–161.
- Matykowski R.** 1983. Orientacje przestrzenne rozmieszczenia ludności województwa konińskiego. *Sprawozdania Komisji Geograficzno-Geologicznej PTPN za 1979–1981*, 97–99: 58–61.
- Matykowski R.** 1983. Zachowanie przestrzenne ludności Ostrowa Wielkopolskiego. *Sprawozdania Komisji Geograficzno-Geologicznej PTPN za 1979–1981*, 97–99: 161–164.
- Matykowski R.** 1983. Zastosowanie miar dyspersji względnej do analizy typów rozkładu przestrzennego ludności. *Sprawozdania Komisji Geograficzno-Geologicznej PTPN za 1979–1981*, 97–99: 61–64.
- Manikowska B., **Matykowski R.** 1984. Analiza struktury przestrzennej miasta na podstawie wyobrażeń i ocen jego mieszkańców (na przykładzie Ślesina). *Sprawozdania Komisji Geograficzno-Geologicznej PTPN za rok 1982*, 100: 111–117.
- Matykowski R.** 1984. Charakterystyka ilościowa kształtu miast województwa piłskiego. *Sprawozdania Komisji Geograficzno-Geologicznej PTPN za rok 1982*, 100: 105–111.
- Matykowski R.** 1984. Systematyzacja wskaźników kształtu stosowanych w geografii. *Sprawozdania Komisji Geograficzno-Geologicznej PTPN za rok 1982*, 100: 99–104.
- Matykowski R.**, Strykiewicz T. 1984. Zmiany struktury regionalnej usług w Polsce w latach 1979–1982. [W]: *Przewodnik Ogólnopolskiego Zjazdu Polskiego Towarzystwa Geograficznego*. Lublin 13–15 IX 1984. Cz. 1. Obrady plenarne i sekcyjne, s. 223–225.
- Manikowska B., **Matykowski R.**, Strykiewicz T. 1985. Struktura przestrzenna i rodzajowa produkcji oraz organizacja i funkcjonowanie przedsiębiorstw polonijno-zagranicz-

- nych w Polsce. Materiały Ogólnopolskiego Zjazdu Polskiego Towarzystwa Geograficznego. Opole 5–8 IX 1985 r. PTG, Polskie Towarzystwo Przyjaciół Nauk, s. 31–32.
- Manikowska B., **Matykowski R.**, Stryjakiewicz T. 1985. Tendencje lokalizacyjne i struktura przestrzenna przedsiębiorstw polonijno-zagranicznych w Polsce. *Czasopismo Geograficzne*, 56(3–4): 356–377.
- Matykowski R.**, Stryjakiewicz T. 1985. The processes of service orientation of the Polish economy in 1970–1982. *Concepts and Methods in Geography*, 2: 81–94.
- Manikowska B., **Matykowski R.**, Stryjakiewicz T. 1986. Struktura przestrzenna przedsiębiorstw polonijno-zagranicznych w Polsce. Sprawozdania Komisji Geograficzno-Geologicznej PTPN za rok 1984, 103: 68–71.
- Matykowski R.** 1986. Preferencje regionalne turystów i mieszkańców Szczyrku w zakresie warunków pracy i życia. Sprawozdania Komisji Geograficzno-Geologicznej PTPN za rok 1984, 103: 72–76.
- Matykowski R.** 1986. Sport żużlowy w Polsce: rozmieszczenie ośrodków i ich oddziaływanie przestrzenne. Sprawozdania Komisji Geograficzno-Geologicznej PTPN za rok 1984, 103: 77–81.
- Matykowski R.**, Stryjakiewicz T. 1986. Dynamika i tendencje zmian struktury przestrzennej i gałęziowej sfery usług w Polsce w latach 1970–1982. Sprawozdania Komisji Geograficzno-Geologicznej PTPN za rok 1984, 103: 86–89.
- Matykowski R.**, Stryjakiewicz T. 1986. Procesy serwicyzacji a procesy uprzemysłowienia i urbanizacji w Polsce w latach 1970–1982. Sprawozdania Komisji Geograficzno-Geologicznej PTPN za rok 1984, 103: 90–93.
- Matykowski R.**, Stryjakiewicz T. 1986. Zróżnicowanie przestrzenne poziomu usług w Polsce w 1982 r. Sprawozdania Komisji Geograficzno-Geologicznej PTPN za rok 1984, 103: 82–85.
- Manikowska B., **Matykowski R.** 1987. Zróżnicowanie przestrzenne Kościoła rzymskokatolickiego w Polsce. Sprawozdania Komisji Geograficzno-Geologicznej PTPN za rok 1985, 104: 87–91.
- Matykowski R.** 1987. Rozmieszczenie ośrodków piłki nożnej w Polsce. Sprawozdania Komisji Geograficzno-Geologicznej PTPN za rok 1985, 104: 100–104.
- Matykowski R.** 1987. Warunki funkcjonowania przedsiębiorstw polonijno-zagranicznych w Polsce. Sprawozdania Komisji Geograficzno-Geologicznej PTPN za rok 1985, 104: 95–100.
- Matykowski R.**, Klebba E. 1987. Analiza rozkładu przestrzennego obiektów metodą kwadratów. Sprawozdania Komisji Geograficzno-Geologicznej PTPN za rok 1985, 104: 34–38.
- Matykowski R.**, Klebba E. 1987. Zastosowanie metod analizy układów punktowych do charakterystyki rozmieszczenia młynów w regionie wrzesińskim. Sprawozdania Komisji Geograficzno-Geologicznej PTPN za rok 1985, 104: 38–43.
- Matykowski R.**, Manikowska B., Stryjakiewicz T. 1987. Zmiany struktury przestrzennej przedsiębiorstw polonijno-zagranicznych w województwie poznańskim w latach 1979–1983. Sprawozdania Komisji Geograficzno-Geologicznej PTPN za rok 1985, 104: 91–94.
- Matykowski R.**, Stryjakiewicz T. 1987. The analysis of changes in the spatial structure of services in Poland. [W:] R. Thürmer (red.), *Quantitative Methoden der Prozessforschung in der Geographie und ihre Anwendung in der Territorial- und Landschaftsplanung*. *Wissenschaftliche Mitteilungen*, 22: 187–206.

- Matykowski R.**, Stryjakiewicz T. 1987. Typy przekształceń strukturalnych gospodarki Polski w latach 1979–1982. Sprawozdania Komisji Geograficzno-Geologicznej PTPN za rok 1985, 104: 109–113.
- Matykowski R.**, Stryjakiewicz T. 1987. Typy regionów usługowych w Polsce. Sprawozdania Komisji Geograficzno-Geologicznej PTPN za rok 1985, 104: 105–109.
- Matykowski R.** 1988. Badania struktury przestrzennej miast średniej wielkości. [W:] T. Czyż (red.), Problemy metodologiczne analizy przestrzennej w geografii społeczno-ekonomicznej. Wydawnictwo Naukowe UAM, Seria Geografia, Poznań, 38: 133–156.
- Matykowski R.**, Parysek J.J. 1988. The spatial structure of commercial activities of a middle-sized Polish town (on the example of Gniezno). [W:] B. Merenne-Schoumaker (red.), Le commerce de detail face aux mutations actuelles. Les faits et leur analyse. Actes du Colloque International, 1987: 169–187.
- Matykowski R.**, Stryjakiewicz T. 1988. Relacje między układami miejsc pracy, miejsc zamieszkania i usług w ośrodku przemysłowym średniej wielkości na przykładzie Gniezna. Sprawozdania Komisji Geograficzno-Geologicznej PTPN za rok 1987, 106: 116–120.
- Matykowski R.**, Stryjakiewicz T. 1988. Struktura i ruch siły roboczej a innowacyjność w przemyśle (na przykładzie zakładów Gniezna). Sprawozdania Komisji Geograficzno-Geologicznej PTPN za rok 1987, 106: 112–116.
- Matykowski R.**, Stryjakiewicz T. 1989. The changing organisation of labour and its impacts on daily activities. [W:] G.J.R. Linge, G.A. van der Knaap (red.). Labour, environment and industrial change. Routledge, London–New York, s. 128–143.
- Matykowski R.**, Stryjakiewicz T. 1989. The Processes of Service Orientation of the Polish Economy in 1970–1982. Concepts and Methods in Geography, 2: 81–94.
- Matykowski R.** 1990. Struktura przestrzenna Gniezna i przemieszczenia jego mieszkańców. Prace Komisji Geograficzno-Geologicznej, 22. Państwowe Wydawnictwo Naukowe, Warszawa–Poznań.
- Matykowski R.**, Kaczmarek U. 1990. Typy struktur społeczno-demograficznych ludności wiejskiej w Polsce (w ujęciu wojewódzkim). Sprawozdania Komisji Geograficzno-Geologicznej PTPN za rok 1988, 107: 74–78.
- Matykowski R.**, Kaczmarek U. 1990. Zróżnicowanie regionalne stopnia towarowości rolnictwa indywidualnego w Polsce. Sprawozdania Komisji Geograficzno-Geologicznej PTPN za rok 1988, 107: 78–83.
- Matykowski R.**, Rogacki H. 1990. Zróżnicowanie regionalne uczestnictwa w referendum z dnia 29 listopada 1981 r. Sprawozdania Komisji Geograficzno-Geologicznej PTPN za rok 1988, 107: 83–87.
- Matykowski R.**, Stryjakiewicz T. 1990. Konferencja Komisji Przemian Przemysłu MUG na temat „Zachowania przedsiębiorstw, rynki, finanse a przemiany przemysłu” (Eppenhain k. Frankfurtu n. Menem, 4–8 IX 1989 r.). Przegląd Geograficzny, 62(3–4): 478–479.
- Budner W., **Matykowski R.** 1991. Świadomość regionalna mieszkańców Wielkopolski. Sprawozdania Komisji Geograficzno-Geologicznej PTPN za lata 1989–1990, 108: 33–36.
- Matykowski R.**, Krawczyk P. 1991. Społeczne i przestrzenne aspekty oddziaływania festiwalu muzycznego w Brodnicy. Sprawozdania Komisji Geograficzno-Geologicznej PTPN za lata 1989–1990, 108: 49–51.
- Matykowski R.**, Manikowska B., Stryjakiewicz T. 1991. Locational Tendencies Structure and Functioning of Foreign Enterprises in Poland. [W:] M. Ciechocińska (red.), Re-

- structuring and Spatial Strategy. Polish Academy of Sciences, Institute of Geography and Spatial Organization, Conference Papers, 12: 190–203.
- Matykowski R.**, Stryjakiewicz T. 1991. Aspects spatiaux et économiques de l'activité des entreprises étrangères en Pologne. [W:] A. Potrykowska, J. Grzeszczak, M. Rościszewski (red.), Impact des mutations structurelles sur le développement territorial en Europe. Polish Academy of Sciences, Institute of Geography and Spatial Organisation, Conference Papers, 13: 127–140.
- Matykowski R.** 1992. Les délocalisations dans la recherche: accroissement des contrastes régionaux. *La Lettre d'Odile*, 10: 8–10.
- Matykowski R.** 1992. Les implantations étrangères en Pologne. *La Lettre d'Odile*, 10: 9–10.
- Matykowski R.** 1992. Zbieranie i tworzenie informacji w badaniach społeczno-geograficznych: problemy i trudności. [W:] Z. Chojnicki, T. Czyż (red.), Współczesne problemy geografii społeczno-ekonomicznej Polski. Wydawnictwo Naukowe UAM, seria Geografia, 55: 149–161.
- Matykowski R.**, Czyż T., Rogacki H. 1992. Przejawy ożywienia społeczno-gospodarczego w województwie poznańskim. *Biuletyn KPZK PAN*, 159: 89–127.
- Matykowski R.**, Kaczmarek T. 1992. Projekt nowej organizacji terytorialnej kraju: reforma administracji w Polsce 1990–1994. [W:] Pierwsze kroki ku regionalizacji. Krajowy Instytut Badań Samorządowych, Poznań, s. 9–15.
- Matykowski R.**, Stryjakiewicz T. 1992. Adaptacja przemysłu w nowych warunkach ekonomicznych Polski. [W:] Z. Ziolo (red.), Geografia przemysłu w warunkach nowego systemu gospodarowania. Kraków–Warszawa, s. 62–76.
- Matykowski R.**, Stryjakiewicz T. 1992. The adaptation of industry and its labour force to the changing economic system in Poland. *Erdkunde*, 46, 149–157.
- Budner W., Kaczmarek T., **Matykowski R.** 1993. Podstawowe kryteria tworzenia powiatów. *Ruch Prawniczy, Ekonomiczny i Socjologiczny*, 3: 47–60.
- Budner W., **Matykowski R.** 1993. Regionalizm i świadomość regionalna w Wielkopolsce: spojrzenie geograficzne. [W:] M. Latoszek (red.), Regionalizm jako folklorizm, ruch społeczny i formuła ideologiczno-polityczna. Gdańsk, s. 133–154.
- Kaczmarek T., Klebba E., **Matykowski R.**, Tobolska A. 1993. Warunki mieszkaniowe miejskich osiedli substandardowych Poznania i Gniezna. *Kronika Miasta Poznania*, 61(1–2): 294–317.
- Krawczyk P., **Matykowski R.**, Tobolska A. 1993. Podstawowe problemy geografii elektoralnej: przykłady polskiej. [W:] M. Barcicki, J. Mityk (red.), 42. Zjazd Polskiego Towarzystwa Geograficznego, Kielce, 27–30 czerwca 1993: streszczenie referatów. Polskie Towarzystwo Geograficzne, Oddział w Kielcach, Wyższa Szkoła Pedagogiczna im. Jana Kochanowskiego, Kielce, s. 144–146.
- Matykowski R.**, Kaczmarek T. 1993. Projekt nowej organizacji terytorialnej kraju: reforma administracji w Polsce 1990–1994. [W:] R. Sowiński (red.), Dyskusja o powiatach. T. 1. Wytyczanie kierunków reformy powiatowej. Krajowy Sejmik Samorządu Terytorialnego, Poznań, s. 36–49.
- Matykowski R.**, Koralewski T. 1993. Problemy badawcze geografii napojów. [W:] M. Barcicki, J. Mityk (red.), 42. Zjazd Polskiego Towarzystwa Geograficznego, Kielce, 27–30 czerwca 1993: streszczenie referatów. Polskie Towarzystwo Geograficzne, Oddział w Kielcach, Wyższa Szkoła Pedagogiczna im. Jana Kochanowskiego, Kielce, s. 124–126.
- Matykowski R.**, Stryjakiewicz T. 1993. Foreign enterprises in an “economy in transition”: the example of Poland. [W:] E.W. Schamp, G.J.R. Linge, C.M. Rogerson (red.),

- Finance, institutions and industrial change: spatial perspectives. Walter de Gruyter, Berlin–New York, s. 162–182.
- Matykowski R.**, Tobolska A. 1993. Postawy elektoralne mieszkańców polskiego pogranicza z RFN w świetle wyników wyborów do Sejmu w dniu 27 października 1991 r. *Przegląd Zachodni*, 3(268): 209–215.
- Matykowski R.**, Tobolska A. 1993. Przekształcenia systemu gospodarczego Polski: różnice regionalne. [W:] M. Barcicki, J. Mityk (red.) 42. Zjazd Polskiego Towarzystwa Geograficznego, Kielce, 27–30 czerwca 1993: streszczenie referatów. Polskie Towarzystwo Geograficzne, Oddział w Kielcach, Wyższa Szkoła Pedagogiczna im. Jana Kochanowskiego, Kielce, s. 144–146.
- Baudelle G., **Matykowski R.** 1994. Naissance d'une démocratie. Les premières élections libre en Pologne (1989–1991). *L'Information Géographique*, 58: 72–81.
- Budner W., **Matykowski R.** 1994. Wielkopolska regionalism. [W:] M. Koter (red.), *Inner divisions region and regionalism*. Łódź–Opole, s. 127–142.
- Churski P., **Matykowski R.** 1994. Zachodnie i wschodnie pogranicze Polski: podobieństwa i różnice makrostrukturalne. *Ogólnopolski Zjazd PTG, Referaty i postery*, Lublin, s. 180.
- Kaczmarek U., Krawczyk P., **Matykowski R.** 1994. Charakterystyka miast wschodniego pogranicza Polski. *Ogólnopolski Zjazd PTG, Referaty i postery*, Lublin, s. 164–165.
- Matykowski R.** 1994. Ocena funkcjonowania władz lokalnych Starego Sącza. [W:] B. Głębocki (red.), *Miasto i gmina Stary Sącz w okresie transformacji 1991–1993*. Bogucki Wydawnictwo Naukowe, Poznań, s. 153–155.
- Matykowski R.** 1994. Zachowania elektoralne mieszkańców gminy Stary Sącz w wyborach parlamentarnych 1991 i 1993 r. [W:] B. Głębocki (red.), *Miasto i gmina Stary Sącz w okresie transformacji 1991–1993*. Bogucki Wydawnictwo Naukowe, Poznań, s. 157–159.
- Matykowski R.**, Konecka B. 1994. Charakterystyka poziomu rozwoju społeczno-gospodarczego województw pogranicznych: analiza porównawcza województw jeleniogórskiego i przemyskiego. *Ogólnopolski Zjazd Polskiego Towarzystwa Geograficznego: referaty i postery*. PTG, Lublin, s. 186–187.
- Matykowski R.**, Schaefer K. 1994. Guben/Gubin – miasto polsko-niemieckiej strefy przygranicznej. *Ogólnopolski Zjazd Polskiego Towarzystwa Geograficznego: referaty i postery*. PTG, Lublin, s. 194–195.
- Matykowski R.**, Szulc R. 1994. Przekształcenia własnościowe przedsiębiorstw państwowych w województwie poznańskim. [W:] Z. Zioło (red.), *Funkcjonowanie przedsiębiorstw przemysłowych w zmieniających się warunkach gospodarowania*. Wydawnictwo Naukowe WSP, Warszawa, Centralny Ośrodek Metodyczny Studiów Nauczycielskich, Komisja Geografii Przemysłu PTG, Kraków, s. 76–85.
- Matykowski R.**, Tobolska A. 1994. Aktywność elektoralna i zróżnicowanie przestrzenne poziomu poparcia mniejszości narodowych w Polsce w wyborach parlamentarnych z dnia 19 września 1993 roku. *Sprawy Narodowościowe, Seria Nowa*, 2(5): 215–228.
- Matykowski R.**, Tobolska A. 1994. Mniejszości narodowe w Polsce w świetle wyników wyborów do Sejmu z dnia 27 października 1991 roku. *Sprawy Narodowościowe, Seria Nowa*, 1(4): 131–145.
- Matykowski R.**, Tobolska A. 1994. Mniejszości narodowe wschodniego i północno-wschodniego pogranicza Polski. *Ogólnopolski Zjazd Polskiego Towarzystwa Geograficznego: referaty i postery*. PTG, Lublin, s. 189–190.

- Matykowski R.**, Tobolska A. 1994. Przekształcenia społeczno-gospodarcze w Polsce a zróżnicowanie przestrzenne przemysłu. [W:] Z. Ziolo (red.). Zachowania przestrzenne przemysłu w zmieniających się warunkach gospodarowania. Kraków-Warszawa, s. 79–93.
- Matykowski R.**, Tobolska A. 1994. Zachowania wyborcze mieszkańców wschodniego pogranicza Polski. Ogólnopolski Zjazd Polskiego Towarzystwa Geograficznego: referaty i postery. PTG, Lublin, s. 190–191.
- Matykowski R.**, Tobolska A. 1994. Zróżnicowanie regionalne wyników wyborów parlamentarnych w Polsce z dnia 19 września 1993 r. Ruch Prawniczy, Ekonomiczny i Socjologiczny, 2: 137–146.
- Matykowski R.**, Weltrowska J. 1994. Ludność i sieć osadnicza. [W:] B. Głębocki (red.), Miasto i gmina Stary Sącz w okresie transformacji 1991–1993. Bogucki Wydawnictwo Naukowe, Poznań, s. 37–41.
- Krawczyk P., **Matykowski R.** 1995. Zróżnicowanie postaw elektoralnych mieszkańców województwa poznańskiego w latach 1990–1991. Sprawozdania PTPN za lata 1991–1994, 109(2): 30–33.
- Krawczyk P., **Matykowski R.** 1995. Zróżnicowanie regionalne poparcia elektorального kandydatów na prezydenta Rzeczypospolitej Polskiej w 1990 r. Sprawozdania PTPN za lata 1991–1994, 109(2): 27–29.
- Matykowski R.** 1995. Świadomość regionalna mieszkańców województwa bielskiego. [W:] Człowiek a środowisko. Referaty i postery. 44 Zjazd PTG, Toruń, s. 322–324.
- Matykowski R.** 1995. Tło osadnicze w badaniach nad świadomością regionalną mieszkańców. [W:] Człowiek a środowisko. Referaty i postery. 44 Zjazd PTG, Toruń, s. 324–327.
- Matykowski R.**, Adamczak Z. 1995. Przemiany społeczno-gospodarcze Gubina w latach 1989–1991. Sprawozdania PTPN za lata 1991–1994, 109(2): 120–121.
- Matykowski R.**, Kaczmarek T. 1995. Ranga i zasięg oddziaływania ośrodków szkolnictwa ponadpodstawowego w województwach środkowo-zachodniej Polski. Sprawozdania PTPN za lata 1991–1994, 109(2): 79–84.
- Matykowski R.**, Klebba E. 1995. Warunki mieszkaniowe w osiedlu substandardowym „Wolność” w Poznaniu. Sprawozdania PTPN za lata 1991–1994, 109(2): 90–93.
- Matykowski R.**, Mizgajski A. 1995. Przesłanki społeczno-gospodarczego rozwoju pogranicza z Niemcami. [W:] S. Lisiecki (red.), Otwarta granica. Raport z badań na pograniczu polsko-niemieckim 1991–1993. Instytut Zachodni, Poznań, s. 66–77.
- Matykowski R.**, Tobolska A., Konecka B. 1995. Urbanizacja jako czynnik zachowań wyborczych i zachowania wyborcze jako przejaw urbanizacji. [W:] VIII Konwersatorium Wiedzy o Mieście. Centra i peryferie dużych miast. Transformacja i przyszłość. Pojęcia i metody badawcze. Łódź, s. 83–92.
- Matykowski R.** 1996. Issues in political geography. [W:] Z. Chojnicki (red.), Contemporary problems of Polish geography. Bogucki Wydawnictwo Naukowe, Poznań, s. 69–78.
- Matykowski R.** 1996. Przejawy współczesnego regionalizmu w Wielkopolsce. [W:] E. Rydz (red.), 45 Zjazd Polskiego Towarzystwa Geograficznego: Polska w Europie Bałtyckiej. Słupsk-Ustka, 18–21 września 1996. Wyższa Szkoła Pedagogiczna, Polskie Towarzystwo Geograficzne, Słupsk, s. 207–209.
- Matykowski R.** 1996. Rola świadomości regionalnej w kształtowaniu granic regionu poznańskiego. [W:] T. Czyż (red.), Podstawy regionalizacji geograficznej. Bogucki Wydawnictwo Naukowe, Poznań, s. 127–140.

- Matykowski R., Mizgajski A.** 1996. Przesłanki rozwoju społeczno-gospodarczego pogranicza polsko-niemieckiego. [W:] Z. Chojnicki, T. Strykiewicz (red.), *Problemy współpracy regionalnej w polsko-niemieckim obszarze przygranicznym*. Biuletyn KPZK PAN, 171: 43–56.
- Matykowski R., Schaefer K.** 1996. Economic Aspects of Operation of Split Towns. [W:] *Abstract Bock, 28th. International Geographical Congress, The Hague, 4–10 August 1996*.
- Matykowski R., Schaefer K.** 1996. Społeczne i ekonomiczne aspekty funkcjonowania przygranicznego zespołu miejskiego Gubin–Guben. [W:] Z. Chojnicki, T. Strykiewicz (red.), *Problemy współpracy regionalnej w polsko-niemieckim obszarze przygranicznym*. Biuletyn KPZK PAN, 171: 91–103.
- Matykowski R., Tobolska A.** 1996. Ethnic and Regional Identity in the Light of Elections in Poland in the 1990. [W:] *Abstract Bock, 28th. International Geography Congress, The Hague, 4–10 August 1996*.
- Matykowski R., Tobolska A.** 1996. Geografia elektoralna. *Geografia w Szkole*, 4(250): 206–214.
- Matykowski R., Tobolska A.** 1996. Geografia wyborcza Polski lat 1989–1995. [W:] E. Rydz (red.), *45 Zjazd Polskiego Towarzystwa Geograficznego: Polska w Europie Bałtyckiej. Słupsk–Ustka, 18–21 września 1996*. Wyższa Szkoła Pedagogiczna, Polskie Towarzystwo Geograficzne, Słupsk, s. 222–225.
- Matykowski R., Tobolska A.** 1996. Zachowania wyborcze mieszkańców pogranicza polsko-niemieckiego w świetle wyników wyborów parlamentarnych 1991–1993. [W:] Z. Chojnicki, T. Strykiewicz (red.), *Problemy współpracy regionalnej w polsko-niemieckim obszarze przygranicznym*. Biuletyn KPZK PAN, 171: 105–123.
- Matykowski R. (red.)** 1997. Aktualizacje encyklopedyczne: suplement do Wielkiej Ilustrowanej Encyklopedii Powszechnej wydawnictwa Gutenberga. Wydawnictwo Kurpisz s.c., Poznań, t. 9.
- Konecka-Szydłowska B., **Matykowski R.** 1997. Bretania – peryferyjny region Francji? *Kwartalnik Geograficzny*, 4/97: 40–47.
- Matykowski R.** 1997. Geografia wyborów po polsku. *Kwartalnik Geograficzny*, 1/97: 11–22.
- Matykowski R.** 1997. Mniejszości narodowe a wybory Prezydenta Rzeczypospolitej Polskiej w 1995: analiza przestrzenna. *Sprawy Narodowościowe, Seria Nowa*, 2(9): 139–154.
- Matykowski R.** 1997. Śląsk Cieszyński a Podbeskidzie. Świadomość regionalna mieszkańców województwa bielskiego (spojrzenie geograficzne). [W:] I. Bukowska-Floreńska, H. Rusek (red.), *Śląsk Cieszyński i inne pogranicza w badaniach nad tożsamością etniczną, narodową i regionalną*. *Studia Etnologiczne i Antropologiczne*, t. 1. Katowice, s. 99–114.
- Matykowski R.** 1997. Regionalizm w polskich badaniach geograficznych. [W:] W. Maik, D. Sokołowski (red.), *Geografia osadnictwa, ludności i turystyki wobec transformacji systemowej*. Uniwersytet Mikołaja Kopernika, Toruń, s. 197–211.
- Matykowski R.** 1997. Zróżnicowanie przestrzenne zachowań wyborczych mieszkańców Mazowsza w wyborach prezydenckich 1995 roku. [W:] *Przyrodnicze i społeczne walory Mazowsza w dobie restrukturyzacji*. *Wystąpienia*. 46 Zjazd PTG, Rynia, 18–21 września 1997 r., s. 198–200.

- Matykowski R.**, Tobolska A. 1997. Zróżnicowanie przestrzenne wyników wyborów na obszarach miejskich. [W:] W. Maik, D. Sokołowski (red.), *Geografia osadnictwa, ludności i turystyki wobec transformacji systemowej*. Toruń, s. 155–172.
- Kaczmarek T., Koralewski T., **Matykowski R.** 1998. Ludność świata. *Wielka encyklopedia geografii świata*, t. 12. Wydawnictwo Kurpisz, Poznań.
- Matykowski R.** 1998. Mniejszość niemiecka na Śląsku Opolskim w świetle wyników wyborów parlamentarnych w latach 1991–1997. [W:] *Geografia w kształtowaniu i ochronie środowiska oraz transformacji gospodarczej regionu górnośląskiego*. Referaty, komunikaty, postery. 47 Zjazd PTG, Sosnowiec, 23–26 września 1998 r., s. 252–253.
- Matykowski R.**, Figisiak E. 1998. Społeczno-przestrzenne aspekty oddziaływania subkultur w Polsce. [W:] *Geografia w kształtowaniu i w ochronie środowiska oraz transformacji gospodarczej regionu górnośląskiego*. Referaty, komunikaty, postery. 47 Zjazd PTG, Sosnowiec, 23–26 września 1998 r., s. 254–255.
- Matykowski R.**, Kulczyńska K., Tobolska A., Konecka-Szydłowska B. 1998. Polskie obszary przygraniczne w okresie transformacji. [W:] J.J. Parysek, H. Rogacki (red.), *Przemiany społeczno-gospodarcze Polski lat dziewięćdziesiątych*. Bogucki Wydawnictwo Naukowe, Poznań, s. 145–174.
- Matykowski R.**, Schaefer K. 1998. Socio-economic aspects of operation of the split town of Guben/Gubin. [W:] J. Burdack, F.-D. Grimm, L. Paul (red.), *The political geography of current East-West relations*. *Beiträge zur Regionalen Geographie*, 47: 205–212.
- Matykowski R.**, Tobolska A. 1998. Ethnic minorities and regional organisations in the Polish elections of 1991 and 1993. [W:] J. Burdack, F.-D. Grimm, L. Paul (red.), *The political geography of current East-West relations*. *Beiträge zur Regionalen Geographie*, 47: 242–251.
- Czerny M., Kaczmarek T., Lisocka-Jaegermann B., **Matykowski R.** 1999. Region w badaniach geografii społeczno-ekonomicznej. [W:] B. Domański, W. Widacki (red.), *Geografia polska u progu III tysiąclecia*. Instytut Geografii UJ, Kraków, IV: 167–182.
- Matykowski R.** 1999. Zróżnicowanie społeczno-ekonomiczne. [W:] D. Sołowiej, J. Błozczyk (red.), *Podstawy ekorozwoju „Zielonej Wstęgi Odra-Nysa”*. Wydawnictwo Kontekst, Poznań, s. 140–158.
- Matykowski R.** 2000. Języki i religie. [W:] T. Strykiewicz (red.), *Ziemia. Liczby, fakty, ilustracje*. T. 2. *Ludność i gospodarka*. Wydawnictwo Kurpisz, Poznań, s. 107–124.
- Matykowski R.** 2000. Kręgi kulturowe świata i ich charakterystyka. [W:] *Środowisko przyrodnicze i gospodarka Dolnego Śląska u progu trzeciego tysiąclecia*. Streszczenia referatów, komunikatów i posterów. 49 Zjazd PTG, Szklarska Poręba, 20–24 września 2000 r., Wrocław, s. 278–280.
- Matykowski R.** 2000. Nad mapą polityczną. [W:] T. Strykiewicz (red.), *Ziemia. Liczby, fakty, ilustracje*. T. 2. *Ludność i gospodarka*. Wydawnictwo Kurpisz, Poznań, s. 7–50.
- Matykowski R.** 2000. Przestrzeń elektoralna Dolnego Śląska. [W:] *Środowisko przyrodnicze i gospodarka Dolnego Śląska u progu trzeciego tysiąclecia*. Streszczenia referatów, komunikatów i posterów. 49 Zjazd PTG, Szklarska Poręba, 20–24 września 2000 r., Wrocław, s. 211–212.
- Matykowski R.**, Kaczmarek T. 2000. Przemysł. [W:] T. Strykiewicz (red.), *Ziemia. Liczby, fakty, ilustracje*. T. 2. *Ludność i gospodarka*. Wydawnictwo Kurpisz, Poznań, s. 183–192.
- Matykowski R.**, Tobolska A. 2000. Tendencje lokalizacyjne i funkcjonowanie przedsiębiorstw przemysłowych w Poznaniu i jego strefie podmiejskiej w warunkach transfor-

- macji. [W:] J.J. Parysek, H. Rogacki (red.), *Procesy społeczno-gospodarcze w Polsce w końcu XX wieku*. Bogucki Wydawnictwo Naukowe, Poznań, s. 183–197.
- Matykowski R.**, Tomczak K. 2000. Centra finansowe i waluty świata. [W:] T. Strykiewicz (red.), *Ziemia. Liczby, fakty, ilustracje*. T. 2. Ludność i gospodarka. Wydawnictwo Kurpisz, Poznań, s. 284–290.
- Matykowski R.** 2001. Ethnic minorities in Poland in the context of socio-political behaviour patterns. *Revista Română de Geografie Politică*, Anul III, 1: 9–54.
- Praweńska-Skrzypek G., **Matykowski R.** 2001. Tożsamość regionalna i jej przeobrażenia we współczesnej Polsce. [W:] I. Sagan, M. Rzepczyński (red.), *Wybrane problemy badawcze geografii społecznej w Polsce*. Katedra Geografii Ekonomicznej UG, Gdynia, s. 63–72.
- Praweńska-Skrzypek G., **Matykowski R.** 2001. Współczesne oblicza regionalizmu: analiza przypadków w Polsce. *Regiony Polski*, 2: 45–73.
- Matykowski R.** 2002. Domeny kulturowe współczesnego świata. [W:] E. Orłowska (red.), *Kultura jako przedmiot badań geograficznych*. Oddział PTG, Uniwersytet Wrocławski, Wrocław, s. 71–86.
- Matykowski R.** 2003. Teoretyczne podstawy geograficznych badań nad regionalizmem. [W:] E. Orłowska, J. Klimentowski (red.), *Kulturowy aspekt badań geograficznych*. *Studia Teoretyczne i Regionalne*. PTG–IGiRR UW, Wrocław, s. 35–49.
- Matykowski R.** 2003. Mniejszość niemiecka a wyniki wyborów prezydenckich w województwie opolskim: analiza przestrzenna. [W:] M. Śmigiełska, J. Słodczyk (red.), *Śląsk Opolski w warunkach integracji europejskiej*. PTG–Uniwersytet Opolski, Opole, s. 69–74.
- Matykowski R.**, Tobolska A. 2003. Produkcja stali na świecie i w Polsce w warunkach wrastającej internacjonalizacji i globalizacji. [W:] M. Śmigiełska, J. Słodczyk (red.), *Śląsk Opolski w warunkach integracji europejskiej*. PTG–Uniwersytet Opolski, Opole, s. 477–481.
- Tobolska A., **Matykowski R.** 2003. Rozwój działalności gospodarczej i osiedli mieszkaniowych w strefie podmiejskiej Poznania w warunkach transformacji. [W:] M. Śmigiełska, J. Słodczyk (red.), *Geograficzne aspekty globalizacji i integracji europejskiej*. PTG–Uniwersytet Opolski, Opole, s. 343–350.
- Matykowski R.** 2004. Świadomość regionalna mieszkańców w kontekście społeczno-geograficznym i kulturowym: analiza wybranych obszarów Polski. [W:] E. Orłowska (red.), *Kulturowy aspekt badań geograficznych*. *Studia Teoretyczne i Regionalne*, IV: 71–84.
- Matykowski R.**, Tobolska A. 2004. Społeczno-ekonomiczne aspekty zmian na pograniczu Olzy. [W:] Z. Michalczyk (red.), *Badania geograficzne w poznawaniu środowiska*. Wydawnictwo UMCS, Lublin, s. 567–572.
- Konecka-Szydłowska B., **Matykowski R.** 2005. Procesy urbanizacji w Wielkopolsce oraz w strefie podmiejskiej Poznania. [W:] I. Jażdżewska (red.), *Współczesne procesy urbanizacji i ich skutki*. XVIII Konwersatorium Wiedzy o Mieście. Wydawnictwo Uniwersytetu Łódzkiego, Łódź, s. 153–161.
- Matykowski R.**, Tobolska A. 2005. Nowe inwestycje przemysłowe i mieszkaniowe w gminie Tamowo Podgórne (w strefie podmiejskiej Poznania). [W:] T. Marszał (red.), *Gospodarka w przestrzeni polskich miast*. *Biuletyn KPZK PAN*, 216: 98–111.
- Matykowski R.**, Tobolska A. 2005. Renesans stali. Aspekty ekonomiczne i geograficzne. *Geografia w Szkole*, 3: 133–141.

- Bilska-Wodecka E., **Matykowski R.** 2006. Problematyka geografii religii w edukacji szkolnej. [W:] T. Komornicki, Z. Podgórski (red.), *Idee i praktyczny uniwersalizm geografii. Dokumentacja Geograficzna*, 33: 298–301.
- Matykowski R.** 2006. Regions and Regionalism in Poland. [W:] M. Czerny (red.), *Poland in The Geographical Centre of Europe: Political, Social and Economic Consequences*. Nova Science Publishers, New York, s. 47–70.
- Matykowski R.**, Orłowska E. 2006. Świadomość terytorialna jako element edukacji geograficznej. [W:] T. Komornicki, Z. Podgórski (red.), *Idee i praktyczny uniwersalizm geografii. Dokumentacja Geograficzna*, 33: 329–333.
- Matykowski R.**, Tobolska A. 2006. Globalizacja jako przedmiot badań i nauczania w geografii społeczno-ekonomicznej. [W:] T. Komornicki, Z. Podgórski (red.), *Idee i praktyczny uniwersalizm geografii. Dokumentacja Geograficzna*, 33: 171–175.
- Tobolska A., **Matykowski R.** 2006. Działalność przemysłowa w warunkach wzrastającej internacjonalizacji i globalizacji na przykładzie wybranych produktów. [W:] Z. Ziolo, T. Rachwał (red.), *Międzynarodowe uwarunkowania rozwoju przemysłu. Prace Komisji Geografii Przemysłu*, 8: 47–59.
- Hasła z tematu „metodologia geografii” 2006. W: A. Czerny, M. Czerny (red.), *Geografia. Encyklopedia szkolna*. WSiP, Warszawa.
- Bilska-Wodecka E., **Matykowski R.** 2007. Problematyka geografii religii w edukacji szkolnej. *Geografia w Szkole*, 1: 51–54.
- Bilska-Wodecka E., **Matykowski R.** 2007. Zróżnicowanie regionalne Kościoła rzymskokatolickiego w Polsce. [W:] M. Strzyż, A. Świercz (red.), *Badania regionalne – wybrane problemy*. T. 3. Instytut Geografii AŚ, Kielce, s. 155–160.
- Bilska-Wodecka E., **Matykowski R.** 2007. Źródła danych statystycznych do badań regionalnych w geografii religii na przykładzie krajów UE. [W:] M. Strzyż, A. Świercz (red.), *Badania regionalne – wybrane problemy*. T. 3. Instytut Geografii AŚ, Kielce, s. 161–166.
- Konecka-Szydłowska B., **Matykowski R.** 2007. Nowe Skalmierzyce – funkcjonowanie małego miasta na symbolicznym pograniczu. [W:] J. Schmidt, R. Matykowski (red.), *Granica symboliczna i jej pogranicza w czasach najnowszych*. AWEL, Poznań, s. 89–106.
- Matykowski R.** 2007. Granice i pogranicza regionów w badaniach geograficznych i nauk pokrewnych. [W:] J. Schmidt, R. Matykowski (red.), *Granica symboliczna i jej pogranicza w czasach najnowszych*. AWEL, Poznań, s. 131–145.
- Matykowski R.** 2007. Zachowania wyborcze Wielkopolan: czy występują odmienności w przestrzeni geograficzno-historycznej? [W:] J. Schmidt, R. Matykowski (red.), *Granica symboliczna i jej pogranicza w czasach najnowszych*. AWEL, Poznań, s. 75–92.
- Matykowski R.** 2007. Zróżnicowanie regionalne wyników wyborów do Sejmu w Polsce w latach 1991–2005. [W:] I. Kiniorska, S. Sala (red.), *Rola geografii społeczno-ekonomicznej w badaniach regionalnych*. T. 2. Instytut Geografii AŚ, Kielce, s. 185–191.
- Matykowski R.**, Dura M. 2007. Symboliczne miejsca nagłej śmierci we współczesnej przestrzeni miasta Poznania. [W:] I. Kiniorska, S. Sala (red.), *Rola geografii społeczno-ekonomicznej w badaniach regionalnych*. T. 3. Instytut Geografii AŚ, Kielce, s. 109–114.
- Matykowski R.**, Orłowska R. 2007. Świadomość terytorialna jako element edukacji geograficznej. *Geografia w Szkole*, 1: 42–46.
- Matykowski R.**, Tobolska A. 2007. Globalizacja jako przedmiot badań i nauczania w geografii społeczno-ekonomicznej. *Geografia w Szkole*, 1: 22–25.
- Schmidt J., **Matykowski R.** (red.) 2007. Granica symboliczna i jej pogranicza w czasach najnowszych. AWEL, Poznań.

- Schmidt J., **Matykowski R.** 2007. Terytorialne powiązania małżeńskie na symbolicznym pograniczu. [W:] J. Schmidt, R. Matykowski (red.), *Granica symboliczna i jej pogranicza w czasach najnowszych*. AWEL, Poznań, s. 47–68.
- Schmidt J., **Matykowski R.**, Brencz A. 2007. O potrzebie dalszych badań i działań edukacyjno-oświatowych na granicy i dawnym pograniczu zaborów w Wielkopolsce. [W:] J. Schmidt, R. Matykowski (red.), *Granica symboliczna i jej pogranicza w czasach najnowszych*. Poznań, AWEL, s. 13–25.
- Bilska-Wodecka E., **Matykowski R.** 2008. Struktura wyznaniowa województwa podlaskiego. [W:] D. Świątek, M. Bednarek, P. Siłka (red.), *Współczesne problemy badawcze geografii polskiej – geografia człowieka. Dokumentacja Geograficzna*, 36: 21–27.
- Konecka-Szydłowska B., **Matykowski R.** 2008. Społeczno-demograficzna charakterystyka sieci miast województwa podlaskiego. *Rozwój Regionalny i Polityka Regionalna*, 4: 125–132.
- Kulczyńska K., **Matykowski R.** 2008. Społeczno-kulturowe i przestrzenne aspekty szaty informacyjnej miasta przygranicznego. [W:] E. Orłowska (red.), *Kulturowy aspekt badań geograficznych. Studia Teoretyczne i Regionalne*, V: 141–157.
- Kulczyńska K., **Matykowski R.** 2008. Struktura przestrzenno-handlowa przygranicznego zespołu miejskiego Český Tešín–Cieszyn. [W:] D. Świątek, M. Bednarek, P. Siłka (red.), *Współczesne problemy badawcze geografii polskiej – geografia człowieka. Dokumentacja Geograficzna*, 36: 202–207.
- Matykowski R.** 2008. Przestrzenne różnice w zachowaniach wyborczych mieszkańców województwa podlaskiego. [W:] D. Świątek, M. Bednarek, P. Siłka (red.), *Współczesne problemy badawcze geografii polskiej – geografia człowieka. Dokumentacja Geograficzna*, 36: 28–33.
- Matykowski R.** 2008. Trwałość i zmienność granic w Europie. *Przegląd Zachodni*, 3(328): 95–112.
- Matykowski R.**, Figisiak E. 2008. Społeczne i przestrzenne aspekty oddziaływania Festiwalu Muzyki Rockowej w Jarocinie. [W:] S. Bernat (red.), *Dźwięk w krajobrazie jako przedmiot badań interdyscyplinarnych*. Lublin, s. 275–284.
- Matykowski R.**, Kulczyńska K. 2008. Muzyka jako przedmiot badań geografii kultury: wybrane problemy. [W:] S. Bernat (red.), *Dźwięk w krajobrazie jako przedmiot badań interdyscyplinarnych*. Lublin, s. 265–274.
- Matykowski R.**, Polkowska K. 2008. Rozmieszczenie parków rozrywki w Niemczech. [W:] D. Świątek, M. Bednarek, P. Siłka (red.), *Współczesne problemy badawcze geografii polskiej – geografia człowieka. Dokumentacja Geograficzna*, 36: 262–267.
- Matykowski R.**, Siwek M. 2008. Proces „pączkowania” podstref w ramach specjalnych stref ekonomicznych. [W:] D. Świątek, M. Bednarek, P. Siłka (red.), *Współczesne problemy badawcze geografii polskiej – geografia człowieka. Dokumentacja Geograficzna*, 36: 213–217.
- Matykowski R.** 2009. Eks-granice i aktualne granice administracyjne a zachowania wyborcze Polaków na początku XXI wieku w województwach śląskim i wielkopolskim. [W:] M. Kulesza (red.), *Geografia historyczna jako determinanta rozwoju nauk humanistycznych*. Legnica–Łódź, s. 78–95.
- Matykowski R.** 2009. Koncepcja państw we współczesnej Europie. [W:] M. Kulesza (red.), *Geografia historyczna jako determinanta rozwoju nauk humanistycznych*. Legnica–Łódź, s. 29–36.
- Matykowski R.** 2009. Sanktuaria, obiekty i ślady kultury chrześcijańskiej w diecezji bielsko-żywieckiej jako miejsca docelowe turystyki religijnej. [W:] A. Jackowski, F. Mróz,

- I. Hodorowicz (red.), *Turystyka religijna na obszarach górskich (Religious Tourism in Mountainous Regions)*. Podhalańska Wyższa Szkoła Zawodowa w Nowym Targu, Nowy Targ, s. 363–379.
- Matykowski R.**, Tobolska A. 2009. Funkcjonowanie zakładów przemysłowych XXI wieku na przykładzie Swedwood Poland i Volkswagen Motor Polska Sp. z o.o. Analiza dojazdów do pracy. [W:] Z. Zioło, T. Rachwał (red.), *Problemy kształtowania się przestrzennych struktur przemysłowych i ich otoczenia*. Wydawnictwo Naukowe UP, Warszawa–Kraków, s. 65–75.
- Siwek T., Kulczyńska K., **Matykowski R.** 2009. Cieszyn i Śląsk Cieszyński a przemiany polityczne na pograniczu Olzy w XX wieku. [W:] M. Kulesza (red.), *Geografia historyczna jako determinanta rozwoju nauk humanistycznych*. Legnica–Łódź, s. 97–107.
- Cegłowska A., **Matykowski R.** 2010. Przestrzenie publiczne i ich znaczenie w dużym mieście: przypadek Poznania. [W:] J. Słodczyk, A. Dembicka-Niemiec (red.), *Funkcje miast jako czynnik kształtowania przestrzeni miejskiej*. Opole, s. 243–256.
- Kulczyńska K., **Matykowski R.** 2010. Dylematy badawcze studiów nad funkcjonowaniem systemu handlowego we współczesnej przestrzeni miejskiej. [W:] J. Słodczyk, A. Dembicka-Niemiec (red.), *Funkcje miast jako czynnik kształtowania przestrzeni miejskiej*. Opole, s. 87–94.
- Matykowski R.** 2010. The electorate in Poland's large and medium-sized cities and towns and its influence on the results of the 2007 Parliamentary Elections. *Bulletin of Geography. Socio-economic Series*, 13: 103–111.
- Matykowski R.** 2010. Wyniki wyborów do Sejmu w 2007 roku jako wyznacznik przemian społeczno-urbanizacyjnych w strefach oddziaływania dużych miast w Polsce. [W:] M. Barwiński (red.), *Obszary metropolitalne we współczesnym środowisku geograficznym*. Łódź, s. 109–117.
- Matykowski R.**, Dominik A. 2010. Polska emigracja zarobkowa w Irlandii w latach 2004–2007. *Przegląd Geograficzny*, 82, 2: 257–279.
- Matykowski R.**, Dura M. 2010. Tanatotopografia pamięci w przestrzeni publicznej Poznania. [W:] J. Słodczyk, A. Dembicka-Niemiec (red.), *Funkcje miast jako czynnik kształtowania przestrzeni miejskiej*. Opole, s. 231–242.
- Matykowski R.**, Kulczyńska K. 2010. Wybory prezydenta RP w 2010 roku: studium znaczenia elektoratu dużych i średnich miast. *Przegląd Geograficzny*, 82, 4: 593–617.
- Matykowski R.**, Kulczyńska K., Kisiała W. 2010. Typy miast polskich w świetle wyników wyborów do Sejmu. [W:] M. Barwiński (red.), *Obszary metropolitalne we współczesnym środowisku geograficznym*. Łódź, s. 119–126.
- Kulczyńska K., **Matykowski R.** 2011. Images of the Urban Spaces of Cieszyn. *Bulletin of Geography. Socio-economic Series*, 15(15): 83–94.
- Kulczyńska K., **Matykowski R.** 2011. Struktura przestrzenno-organizacyjna specjalnych stref ekonomicznych w Polsce i jej znaczenie jako instrumentu polityki regionalnej. [W:] B. Namysław (red.), *Przekształcenia regionalnych struktur funkcjonalno-przestrzennych*, 1, *Rozprawy Naukowe Instytutu Geografii i Rozwoju Regionalnego Uniwersytetu Wrocławskiego*, 19: 105–115.
- Kulczyńska K., **Matykowski R.**, Siwek T. 2011. Przygraniczne miasto podzielone jako ośrodek rozwoju subregionalnego: na przykładzie zespołu miejskiego Cieszyn–Český Tešín. [W:] B. Namysław (red.), *Przekształcenia regionalnych struktur funkcjonalno-przestrzennych*, 2, *Rozprawy Naukowe Instytutu Geografii i Rozwoju Regionalnego Uniwersytetu Wrocławskiego*, 20: 133–143.

- Matykowski R.**, Konecka-Szydłowska B., Kulczyńska K. 2011. Miejskość elektoralna w Polsce na początku XXI wieku w świetle wyników wyborów do Sejmu. [W:] J. Ślodyczyk, M. Śmigielka (red.), *Procesy urbanizacji i ich uwarunkowania na początku XXI wieku*. Uniwersytet Opolski, Opole, s. 119–130.
- Matykowski R.**, Kulczyńska K. 2011. Polish presidential election in 2010: A study of the power of voters in big and medium-sized towns. *Geographia Polonica*, 84: 93–113.
- Matykowski R.**, Andrzejewska A. 2012. Polish economic migrants in Ireland, 2004–2007. *Geographia Polonica*, 85: 33–43.
- Kulczyńska K., **Matykowski R.**, Bilska-Wodecka E. 2013. Nouveaux comportements des consommateurs en tant qu'effet des changements sociaux et économiques des villes divisées de la zone frontalière polono-allemande et polono-tchèque. *Rozwój Regionalny i Polityka Regionalna*, 22: 29–42.
- Matykowski R.** 2013. Regions and regionalism in Poland. [W:] M.P. Larsen (red.), *Economic and political developments in Poland*. Nova Science Publishers, New York.
- Kulczyńska K., **Matykowski R.** 2014. Struktura przestrzenna miasta granicznego, jego przestrzeń publiczna i symboliczna na przykładzie Cieszyna. [W:] S. Ciok, S. Dołzbłasz (red.), *Współczesne wyzwania polityki regionalnej i gospodarki przestrzennej*. Rozprawy Naukowe Instytutu Geografii i Rozwoju Regionalnego Uniwersytetu Wrocławskiego, 33/1: 123–134.
- Bilska-Wodecka E., **Matykowski R.** 2015. Influence of social and religious factors in Polish Sejm elections, 2001–2007. *Bulletin of Geography. Socio-economic Series*, 30: 7–22.
- Gmerek P., **Matykowski R.** 2015. Ośrodek szkolnictwa średniego w Ostrowie Wielkopolskim i zasięg jego oddziaływania. *Rozwój Regionalny i Polityka Regionalna*, 32: 185–200.
- Kościelniak I., **Matykowski R.** 2015. Rozmieszczenie obcokrajowców pochodzenia polskiego i tureckiego w Berlinie. *Rozwój Regionalny i Polityka Regionalna*, 32: 67–80.
- Kulczyńska K., **Matykowski R.** 2016. Wybory do Sejmu w 2015 roku w województwie wielkopolskim: odmienności przestrzenne w kontekście subregionalnym i lokalnym. *Rozwój Regionalny i Polityka Regionalna*, 36: 169–184.
- Kulczyńska K., **Matykowski R.** 2016. Wybory prezydenta RP w 2010 roku w małych miastach i ich zapleczu wiejskim. Przypadki z różnych regionów Polski. *Studia Ekonomiczne. Zeszyty Naukowe Uniwersytetu Ekonomicznego w Katowicach*, 279: 271–284.
- Matykowski R.**, Siwek T. 2016. Występowanie ideologicznie zabarwionych elementów w wybranych polskich i czeskich podręcznikach do geografii okresu komunistycznego. [W:] D. Konieczka-Śliwińska (red.), *Obraz obdobi „socialism” v českých a polských učebnicích. Obraz okresu „socializmu” w českých i polskich podręcznikach*. University of Ostrava, Ostrava, s. 344–355.
- Kazimierczak M., **Matykowski R.** 2017. Sieć publicznych placówek ochrony zdrowia w województwie wielkopolskim i ich dostępność przestrzenna. *Rozwój Regionalny i Polityka Regionalna*, 40: 107–126.
- Matykowski R.** 2017. Zbiorowości społeczno-przestrzenne i ich związki z terytorium: formy i czynniki regionalizmu w Polsce. Bogucki Wydawnictwo Naukowe, Poznań.
- Matykowski R.**, Kulczyńska K., Tobolska A. 2017. Informationsgewand als Ausdruck der Herausbildung transnationaler Räume in benachbarten Grenzstädten. [W:] A. Tölle, R. Wehrhahn (red.), *Translokaliätät und lokale Raumproduktionen in transnationaler Perspektive*, 30: 133–162.

- Piecuch P., **Matykowski R.** 2017. Poziom i struktura bezrobocia w powiecie gostyńskim z uwzględnieniem zjawiska emigracji zarobkowej. *Rozwój Regionalny i Polityka Regionalna*, 40: 91–105.
- Matykowski R.** 2018. Mniejszości narodowe w wyborach. [W:] M. Kowalski, P. Śleszyński (red.), *Atlas wyborczy Polski*. Instytut Geografii i Przestrzennego Zagospodarowania PAN, Warszawa, s. 275–284.
- Matykowski R.** 2018. Koncepcje i metody w polskich badaniach przestrzenno-elektoralnych. *Studia KPZK PAN*, 183: 149–171.
- Matykowski R.** 2018. Początki państwowości polskiej i okres dynastii piastowskiej z perspektywy geografii historycznej, geografii politycznej i geopolityki/Počátky polské státnosti a období piastovské dynastie z pohledu historické geografie, politické geografie a geopolitiky. [W:] M. Machałek, D. Konieczka-Śliwińska (red.), *Przełomowe wydarzenia historyczne we współczesnych polskich i czeskich podręcznikach szkolnych*. Instytut Historii UAM, Poznań, s. 277–288.
- Matykowski R.**, Siwek T. 2018. Przejawy współpracy ośrodków geograficznych w Poznaniu i Brnie na tle współpracy polsko-czeskiej. [W:] S. Paczos, U. Kowalska-Nadolna (red.), *Pół wieku współpracy – na tropach poznańsko-brneńskich kontaktów naukowych i kulturalnych*. W 50 rocznicę podpisania umowy partnerskiej między miastami. Wydawnictwo Instytutu Historii UAM, Poznań, s. 103–110.
- Zmudzińska K., Pawlak N., **Matykowski R.** 2018. Problematyka badawcza geografii muzyki i dźwięku ze szczególnym uwzględnieniem zagadnień turystyki. [W:] Z. Młynarczyk, A. Zajadac (red.), *Uwarunkowania i plany rozwoju turystyki. Społeczne aspekty turystyki*. Turystyka i Rekreacja – Studia i Prace, 123–140.
- Matykowski R.**, Zmudzińska K. 2019. Wybory do Parlamentu Europejskiego w 2019 r. w województwie wielkopolskim: zróżnicowanie przestrzenne na poziomie subregionalnym. *Rozwój Regionalny i Polityka Regionalna*, 48: 9–22.
- Matykowski R.** 2020. Obraz druhé republiky v tehdejších učebnicích geografie/Obraz II Rzeczypospolitej w ówczesnych podręcznikach do geografii. [W:] B. Gracová, M. Tomášek, B. Baarová (red.), *ROK 1918 – jeho předpoklady, důsledky a význam v českých/československých a polských učebnicích/ROK 1918 – jeho założenia, konsekwencje i znaczenie w czeskich/czechosłowackich i polskich podręcznikach szkolnych*. Ostrava (w druku).
- Matykowski R.**, Konecka-Szydłowska B. 2021. Conflicts, competition and cooperation between territorial self-government units after the administrative reform in 1999: Wielkopolska. *European Planning Studies* (w druku).

Niepublikowane opracowania na rzecz gospodarki i władz publicznych

- Kończal H., **Matykowski R.**, Stryjakiewicz T. 1979. Rola usług w przestrzennym systemie społeczno-gospodarczym w ujęciu regionalnym (wojewódzkim). *Problem Międzyresortowy*, 1/28, maszynopis, s. 55.
- Kończal H., **Matykowski R.**, Stryjakiewicz T. 1980. Układ powiązań przestrzennych w strefie oddziaływania wielkiego miasta na przykładzie Poznania. *Problem Międzyresortowy*, 1/28, maszynopis, s. 48.
- Matykowski R.**, Stryjakiewicz T. 1981. Metodologia oceny przydatności praktycznej badań przestrzenno-ekonomicznych z punktu widzenia potrzeb praktyki planistycznej i administracyjnej – założenia wstępne. *Problem Międzyresortowy*, 1/28, maszynopis, s. 19.

- Matykowski R.** 1982. Ewolucja koncepcji problematyki badań z zakresu studiów przestrzenno-usługowych. Praca wykonana dla Komisji Metodologii Badań Regionalnych KPZK PAN, maszynopis, s. 30.
- Matykowski R.** 1983. Nowe problemy badawcze geografii społecznej i procedura ich rozwiązania a zakres i formy zbierania danych. *Problem Międzyresortowy*, I/28, maszynopis, s. 55.
- Kamiński Z., **Matykowski R.** 1983. Charakterystyka naukoznawcza polskiej geografii. Ogólnopolska Konferencja Geograficzna, Rydzyna, maszynopis, s. 13.
- Matykowski R.**, Parysek J.J., Strykiewicz T. 1984. Ocena przydatności praktycznej badań przestrzenno-ekonomicznych z punktu widzenia potrzeb praktyki planistycznej i administracyjnej. *Problem Międzyresortowy*, I/28, maszynopis, s. 18.
- Klebba E., **Matykowski R.**, Parysek J.J., Strykiewicz T. 1985. Wykorzystanie wyników przestrzennych badań naukowych w praktyce planistycznej i gospodarce przestrzennej Polski. *Problem Międzyresortowy*, I/28, maszynopis, s. 59.
- Biderman E., **Matykowski R.** 1985. Stosunki demograficzne Międzyrzeckiego Rejonu Umocnionego. *Problem Rządowy*, PR-8, maszynopis, s. 10.
- Biderman E., **Matykowski R.** 1985. Sieć usługowa. *Problem Rządowy*, PR-8, maszynopis, s. 9.
- Matykowski R.** 1985. Geografia społeczno-ekonomiczna i gospodarka przestrzenna. Ośrodki naukowo-dydaktyczne i ich przedstawiciele. Poznań, maszynopis (powielany), s. 36.
- Matykowski R.** 1987. Podstawowe problemy struktury czasowej życia człowieka. Praca w ramach Centralnego Programu Badań Podstawowych 03.12/3.01, maszynopis, s. 14.
- Matykowski R.** 1988. Doba i tygodniowa struktura wykorzystania czasu mieszkańców małych miast. Praca w ramach Centralnego Programu Badań Podstawowych 03.12/3.01, maszynopis, s. 15.
- Matykowski R.**, Strykiewicz T. 1989. Adaptacja przestrzenna przedsiębiorstw zagranicznych w Polsce. Praca w ramach Centralnego Programu Badań Podstawowych 03.1/3.01, maszynopis, s. 25.
- Matykowski R.**, Strykiewicz T. 1990. Zachowania adaptacyjne przedsiębiorstw przemysłowych w gospodarce w fazie przejścia. Praca w ramach Centralnego Programu Badań Podstawowych 3.12/3.01, maszynopis, s. 24.
- Kaczmarek T., **Matykowski R.** 1991. Projekt nowej organizacji terytorialnej kraju (reforma administracji w Polsce 1990–1994). Praca na konkurs pisma samorządu terytorialnego „Wspólnota” i Urzędu Rady Ministrów, maszynopis, s. 13.
- Matykowski R.**, Kaczmarek T. 1992. Projekt nowej organizacji terytorialnej kraju. *Biuletyn*, URM, Zespół do Opracowania Koncepcji Zmian w Organizacji Terytorialnej Państwa. Warszawa, s. 43–57.
- Matykowski R.** 2010. Potrzeby kształcenia kadr administracji publicznej w zakresie zarządzania rozwojem analiza na poziomie lokalnym (studium przypadku województwo wielkopolskie). [W:] J. Weltrowska-Jęch (red.), *Potrzeby kształcenia kadr administracji publicznej w zakresie zarządzania rozwojem*. Wersja CD. Poznań, s. 90–113.